

PIANO URBANISTICO GENERALE
L.R. 20/2001

PROGETTISTI
Arch. Rita Miglietta
Ing. Ruggero Perrone
Arch. Tommaso Saponaro

Adozione del C.C. n. 3 del 15/02/2007
Adozione del C.C. n. 3 del 12/01/2010

TECNICI INCARICATI
PER ADEGUAMENTO
Avv. Angelo Vantaggio
Ing. Antonio Surano

ADEGUAMENTO
Art. 11 c. 6 L.R. Puglia n. 20/01

ELABORAZIONE GIS
Ing. Giada Galeotti

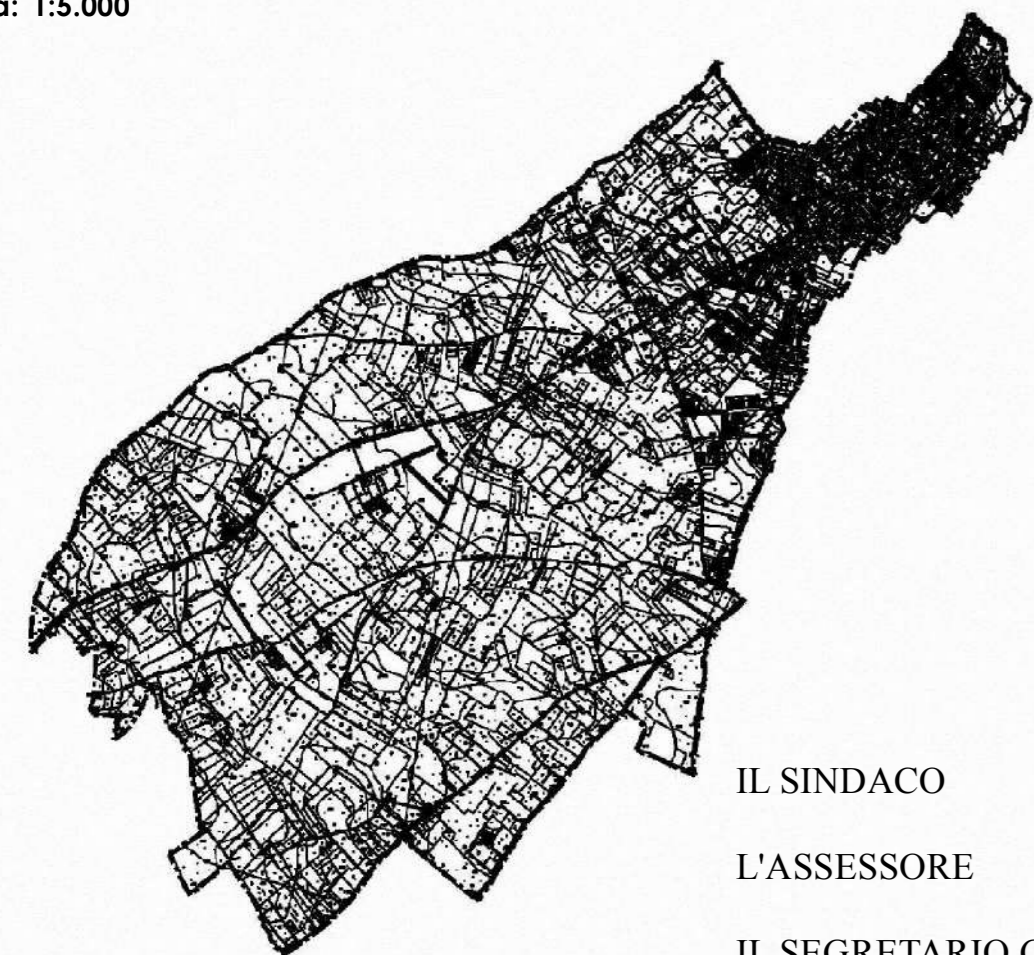
Morzo
2012

PROGETTO

TAVOLA C1 C-INVARIANTI INFRASTRUTTURALI

Fonte:

scala: 1:5.000










IL SINDACO

L'ASSESSORE

IL SEGRETARIO GENERALE

Recapiti finali

-  Acque bianche
-  Fognatura-impianto di sollevamento
-  Limite Comunale
-  Strada Provinciale
-  area annessa
-  area di pertinenza
-  Vasca recapito acque bianche

