

PIANO URBANISTICO GENERALE
L.R. 20/2001

PROGETTISTI
Arch. Rita Miglietta
Ing. Ruggero Perrone
Arch. Tommaso Saponaro

Adozione del C.C. n. 3 del 15/02/2007
Adozione del C.C. n. 3 del 12/01/2010

TECNICI INCARICATI
PER ADEGUAMENTO
Avv. Angelo Vantaggiato
Ing. Antonio Surano

ADEGUAMENTO
Art. 11 c. 6 L.R. Puglia n. 20/01

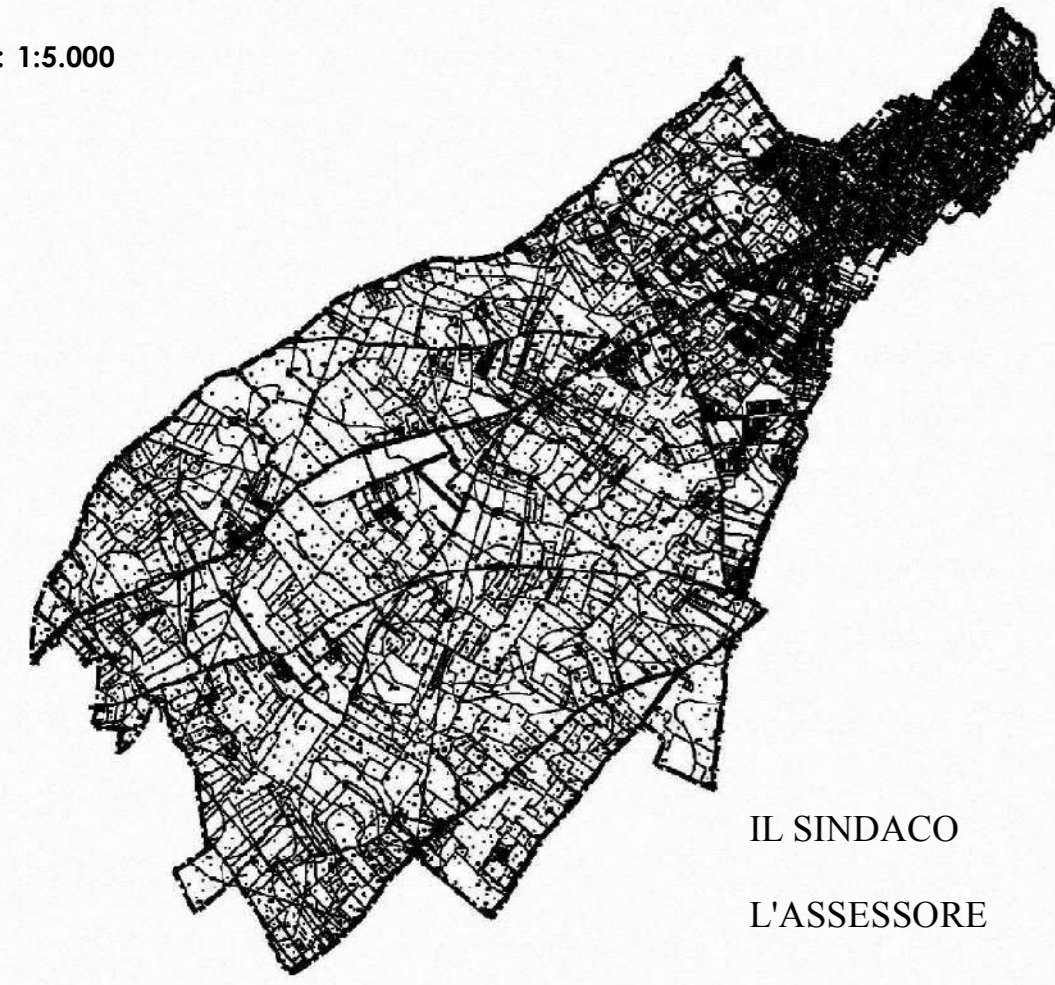
ELABORAZIONE GIS
Ing. Giada Galeotti

Marzo
2012










PROGETTO

TAVOLA C2-CONTESTI URBANI E RURALI

Fonti:
scala: 1:5.000



IL SINDACO
L'ASSESSORE
IL SEGRETARIO GENERALE

-  Limite Comunale
-  contesto urbano da completare
-  contesto urbano delle aree di valorizzazione ambientale
-  contesto urbano storico da tutelare
-  contesto urbano consolidato e da mantenere e riqualificare
-  contesto urbano in formazione
-  contestoi urbano destinato a insediamenti produttivi esistenti e di nuovo impianto
-  contesto periurbano destinato a insediamenti a bassa densità
-  contesto rurale a prevalente funzione agricola

