

COMUNE DI SAN PIETRO IN LAMA
PROVINCIA DI TREVISO

PROGETTO DI UN PIANO DI LOTTIZZAZIONE CONVENZIONATO IN ZONA CI ALLA VIA PIETRO NENNI

11 FOGNATURA NERA
PLANIMETRIA GENERALE
PROFILI LONGITUDINALI
PARTICOLARI COSTRUTTIVI
Scala 1:200
Scala 1:50
Scala 1:5

URB PROGETTO ESECUTIVO DELLE OPERE DI URBANIZZAZIONE PRIMARIA

PROPRIOETÀ: Sig.ri PANDONE, DE RICCARDIS, Sig.ri PALADINI, MANDURINO

PROGETTO: dott. ing. Claudio GIANCANE, dott. ing. Francesco SPEDICATO, dott. ing. Antonio RISSAIO

COMUNE DI SAN PIETRO IN LAMA
VIA S. GIUSEPPE, 1
31044 SAN PIETRO IN LAMA (TV)
Tel. 0422/838383
www.comune-sanpietroinlamba.it

SETI engineering

LEGENDA DEI SIMBOLI

- 4** TIPOLOGIA -A-
mq. 83,05
 - 20** TIPOLOGIA -B-
mq. 117,76
 - 15** TIPOLOGIA -C-
mq. 131,74
 - 12** TIPOLOGIA -D-
mq. 140,80
- TOTALE
n° 51 APPARTAMENTI
(mq. 6.353,10)
- AREA ATTREZZATA**
prelavorata per la
pista ciclabile
SI=836,44 mq
- SUPERFICIE A VERDE**
mq. 1.975,81 > 1.974,00 (minimo consentito)
- SUPERFICIE A PARCHEGGIO**
mq. 471,40 > 470,00 (minimo consentito)
- SUPERFICIE PER U.S.S.**
mq. 1.139,59



PROFILI LONGITUDINALI SC. 1:500

COLLETTORE 1...6 PVC d.1
Ø200 L=125.00 i=0.5%

Distanze	Quote	
	DEL TERRENO	SCORRIMENTO FOGNA
0.00	172	-1.52
13.35	150	-1.46
27.95	150	1.32
41.30	150	-1.18
69.74	150	-1.04
97.24	150	-0.90
124.74	150	-0.90

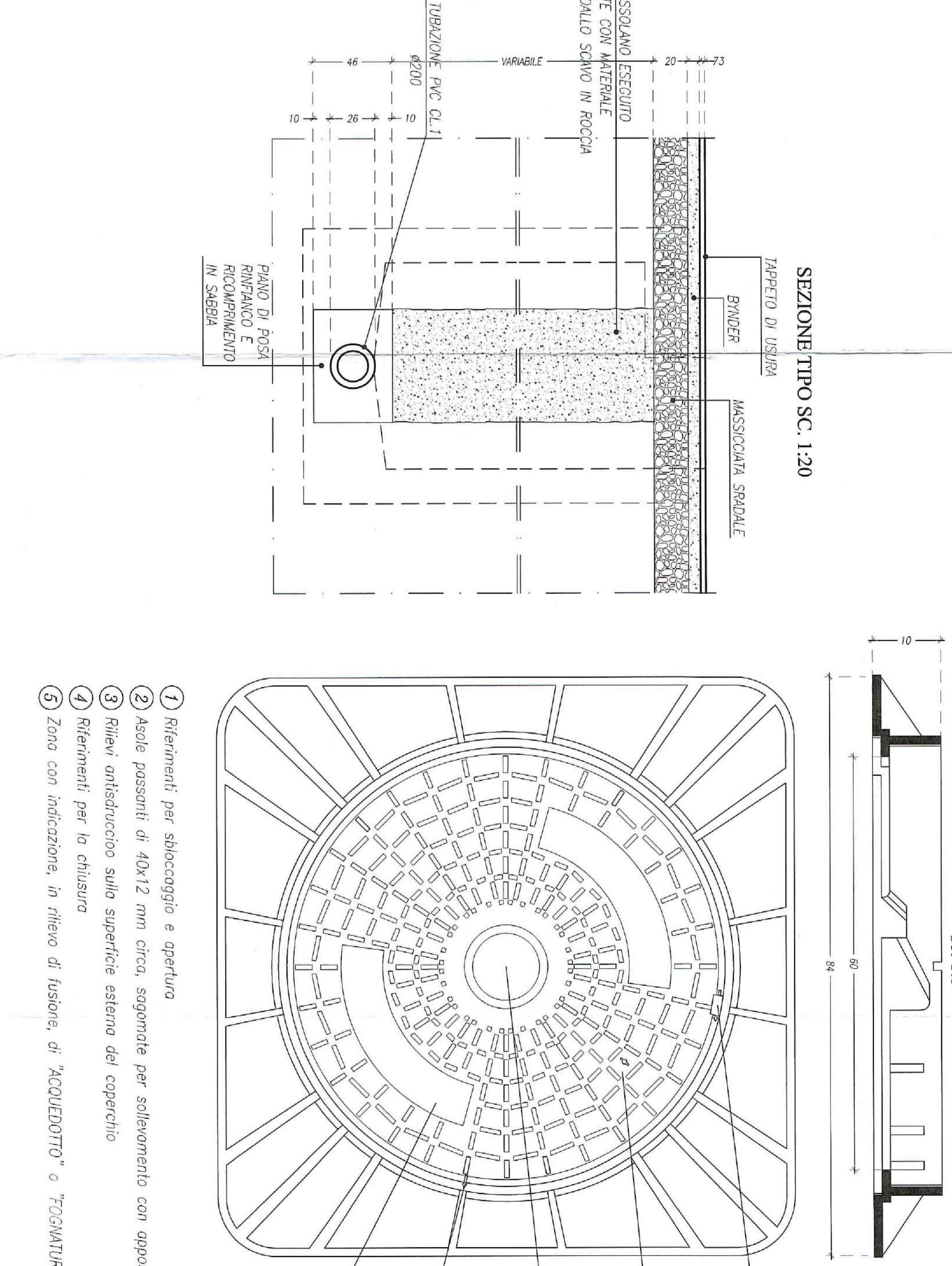
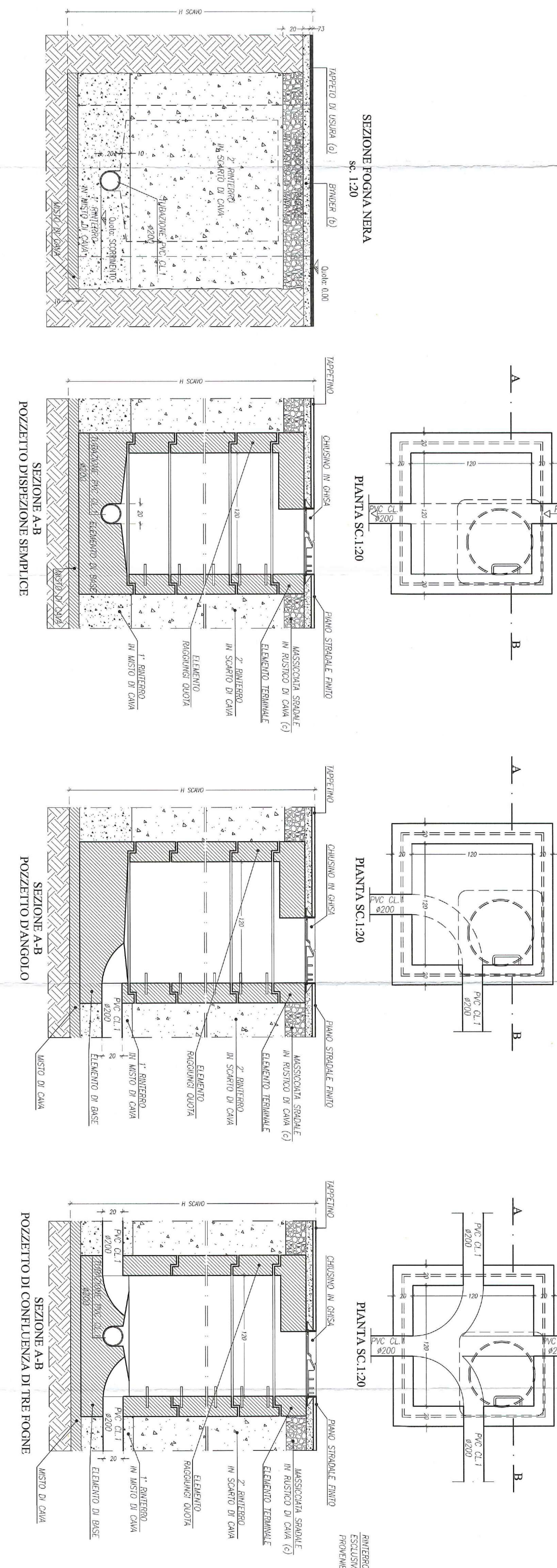
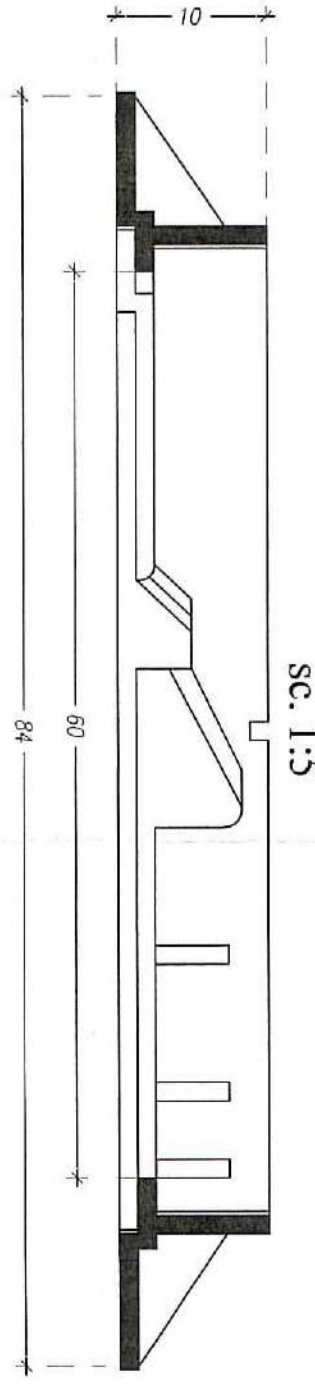
COLLETTORE 2...11 PVC d.1
Ø200 L=142.00 i=0.5%

Distanze	Quote	
	DEL TERRENO	SCORRIMENTO FOGNA
0.00	158	-1.53
33.40	150	-1.45
28.90	150	0.16
62.30	150	-1.34
89.80	150	-1.18
117.30	150	-1.04
144.80	150	-0.90

COLLETTORE 12...3 PVC d.1
Ø200 L=114.50 i=0.8%

Distanze	Quote	
	DEL TERRENO	SCORRIMENTO FOGNA
0.00	130	-1.03
36.80	150	-0.50
36.80	150	-0.33
55.20	150	-0.08
82.70	150	-0.08
110.20	150	-0.16

CHIUSSINO STRADALE UNIFICATO DI CHIUSA SPERDIALE SC. 1:5



- 1 Riferimenti per sbloccaggio a apertura
- 2 Aziole passanti di 40x12 mm circa, sagomate per scollamento con appositi utensili
- 3 Rivestimento in laterizio sulla superficie esterna del copricchio
- 4 Riferimenti per la chiusura
- 5 Zona con indicazione, in rilievo di fase, di "ACCIDENTO" o "TORNANTE"