

COMUNE DI SAN PIETRO IN LAMA
PROVINCIA DI LECCE

PIANO URBANISTICO GENERALE
L.R. 20/2001



PROGETTISTI
 Arch. Rita Miglietta
 Ing. Ruggero Perrone
 Arch. Tommaso Saponaro

Adozione del C.C. n. 3 del 15/02/2007
 Adozione del C.C. n. 3 del 12/01/2010

TECNICI INCARICATI PER ADEGUAMENTO
 Avv. Angelo Vantaggiato
 Ing. Antonio Surano

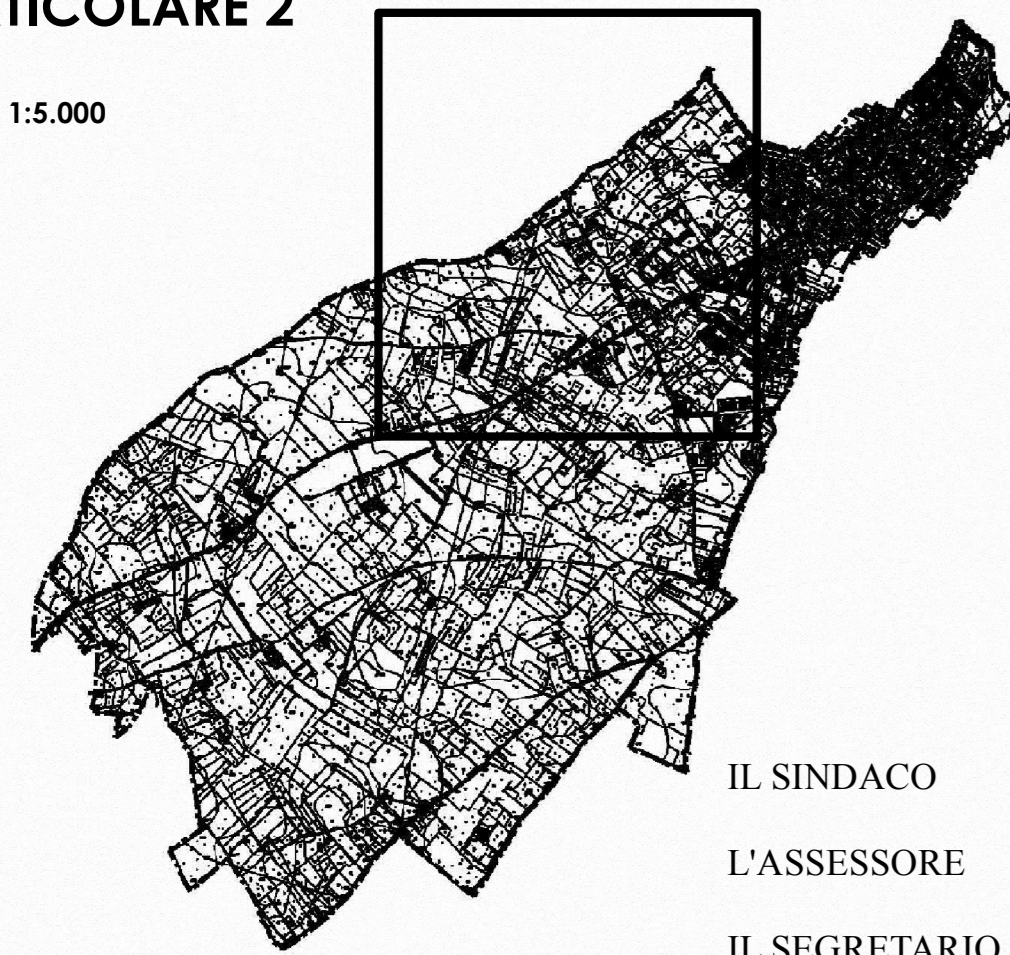
ADEGUAMENTO
 Art. 11 c. 6 L.R. Puglia n. 20/01

ELABORAZIONE GIS
 Ing. Giada Galeotti

Marzo 2012

PROGETTO
**TAVOLA D2.2- PREVISIONI PROGRAMMATICHE-
 -PARTICOLARE 2**

Fonti:
 scala: 1:5.000

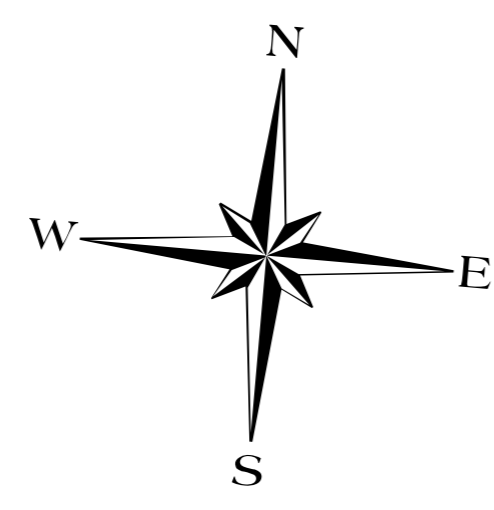
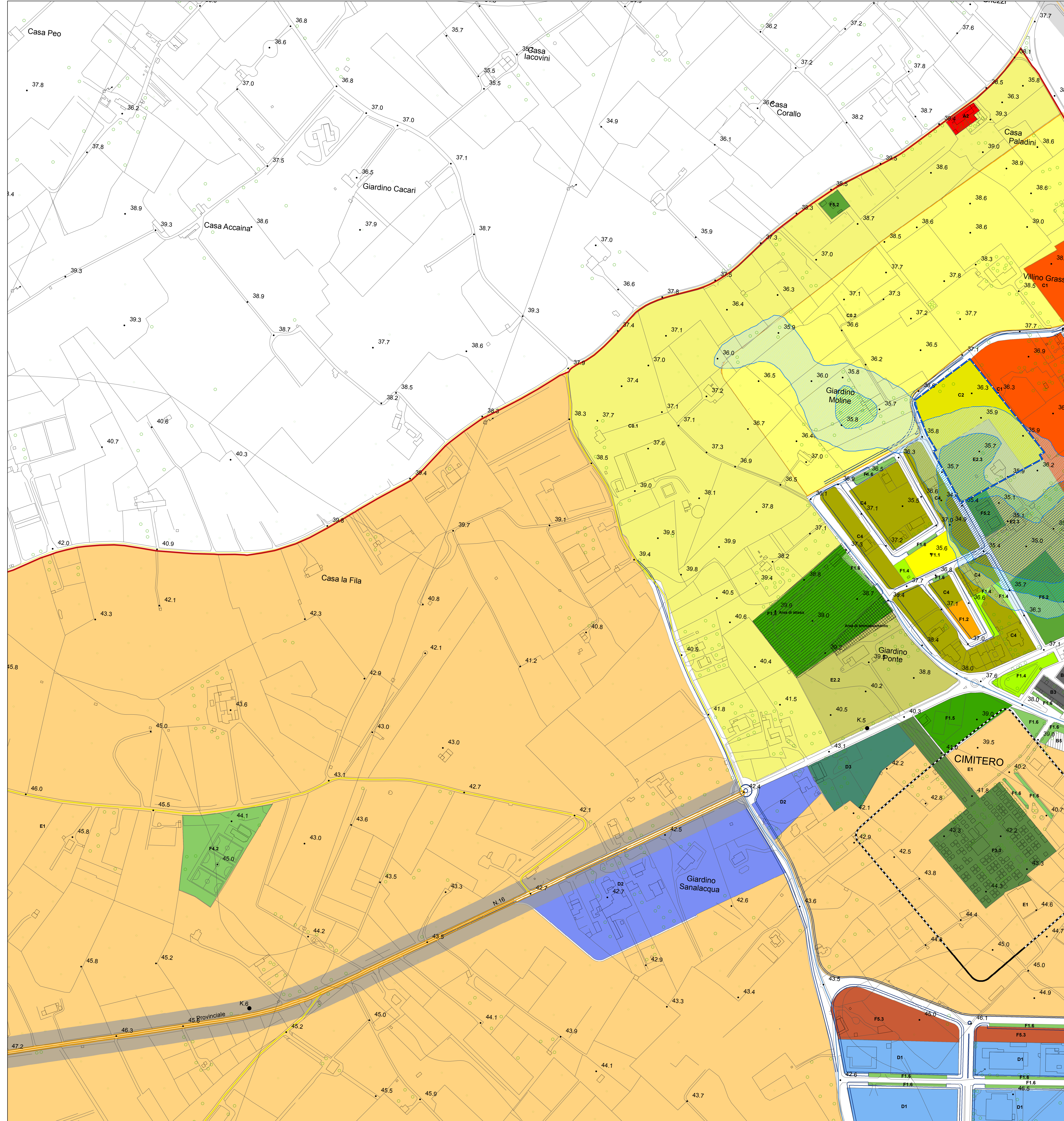


IL SINDACO
 L'ASSESSORE
 IL SEGRETARIO GENERALE

- Zone F-Destinate ad attrezzature, servizi e impianti a carattere generale**
- F2-Attrezzature a verde e a parco urbano
 - F2.2-Attrezzature e spazi destinati a piazze
 - F2.3-Fasce verdi di arredo stradale
 - F2.4-Attrezzature per il mercato settimanale
 - F3.1-attrezzature sanitarie e paramediche
 - F3.3-attrezzature cimiteriali
 - F3.2-Attrezzature per l'ordine pubblico e la protezione civile
 - F4.2-Attrezzature sportive private
 - F5.1-Attrezzature di servizio alla mobilità
 - F5.2-Attrezzature per impianti tecnologici
 - F5.3-Attrezzature a servizio delle zone D1 e D2

VIABILITA'

- Strada Statale 101 Lecce Gallipoli
- Principale viabilità provinciale di collegamento longitudinale e trasversale
- Viabilità provinciale secondaria (itinerari narrativi)
- Viabilità di progetto-nuovi tracciati e adeguamenti-
- Principale viabilità in ambito extraurbano, strade di collegamento di interesse locale
- Fascie di rispetto stradale
- Limite rispetto cimiteriale



- Limite Comunale
- Area di emergenza-Protezione Civile
- Area di attesa
- Area di ammassamento
- Zone A-Residenziali degli insediamenti storici e di interesse ambientale**
- A1-Centro antico
- A2-Edifici di interesse storico e ambientale esterni al centro storico
- Zone B-residenziali totalmente o parzialmente edificate diverse dalle zone A**
- B1-Urbane prevalentemente sature
- B2-Urbanisticamente definite
- B3-Di completamento
- B4-Di trasformazione urbana
- B5-Di riqualificazione urbana
- Zone C- Residenziali di trasformazione urbana**
- C1-Intensive
- C2-Intensive
- C4-Estensive
- C0.1-Isediamenti a bassa densità con carattere di ruralità
- C0.2-Isediamenti a bassa densità con carattere di ruralità
- Comparto d'intervento
- Zone D-Insediamenti artigianali, commerciali e direzionali**
- D1-Insediamenti produttivi esistenti (P.I.P.)
- D1.1-Insediamenti produttivi di ampliamento
- D2-Insediamenti artigianali, direzionali, commerciali e residenziali
- D3-Attrezzature ricettive ricreative e/o per la ristorazione
- Zone E-Destinate ad uso agricolo**
 Vincolo idrogeologico-PAI
- A.P.
- M.P.
- BP
- Bosco
- E1-Zona agricola
- E2.1-Zona a verde agricolo speciale prevalentemente agricola
- E2.2-Zona agricola speciale per servizi e attrezzature
- E2.3-Zona agricola speciale sottoposta a vincolo idrogeologico
- Zone F-Destinate ad attrezzature**
- F1.1-Attrezzature per l'istruzione
- F1.2-Attrezzature civiche
- F1.3-Attrezzature religiose
- F1.4-Aree per il verde pubblico attrezzato e il gioco
- F1.5-Attrezzature per lo sport
- F1.6-Parcheggi